

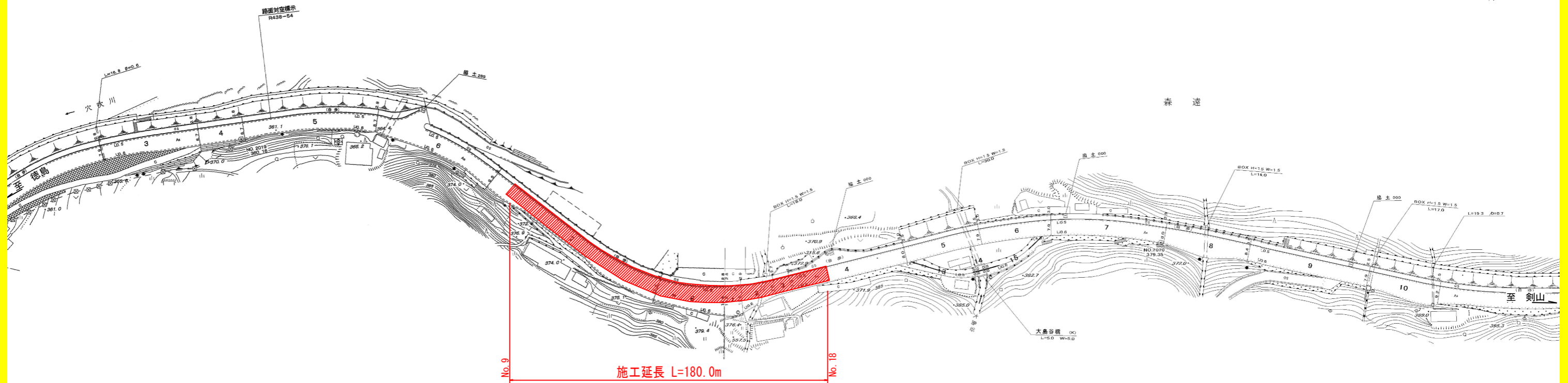
美馬郡

木屋平村

瀬津原

平面図

S:1:1000



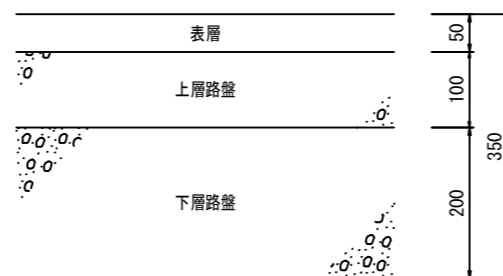
標準断面図

S:1:50




現況舗装構成図

S:1:5



打換舗装構成図

S:1:5



数量計算書

舗装版破碎・不陸整正・上層路盤・表層

測点	点間距離	断面	平均	数量
NO. 9		7.15		
NO. 10	20.00	7.50	7.33	146.60
NO. 11	20.00	7.50	7.50	150.00
NO. 12	20.00	7.60	7.55	151.00
NO. 13	20.00	7.80	7.70	154.00
NO. 14	20.00	7.90	7.85	157.00
NO. 15	20.00	7.70	7.80	156.00
NO. 16	20.00	7.50	7.60	152.00
NO. 17	20.00	7.30	7.40	148.00
NO. 18	20.00	7.40	7.35	147.00
合計	180.00			1361.60

舗装版切断  $7.15 + 7.4 + 104.5 = 119.1$  m  
 搬運搬・処理  $1361.6 \times 0.05 = 68.1$  m<sup>3</sup>  
 路面掘削・残土運搬  $1361.6 \times 0.05 = 68.1$  m<sup>3</sup>  
 外側線 (実線, W=15cm, t=1.5mm) 360.0 m  
 中央線 (破線, W=15cm, t=1.5mm) 90.0 m

当初設計図面

工事名	R6馬土 国道438号 美・木屋平森道 舗装工事(2) (担い手確保型)		
路線名等	一般国道438号		
工事箇所	美馬市木屋平森道(第2分割)		
図面名	平面図 標準断面図 舗装構成図		
縮尺	図示	図面番号	1 / 1
会社名			
事業者名	西部総合県民局県土整備部<美馬>		